




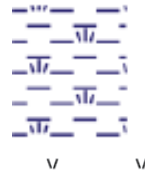
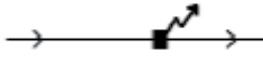





















Priloga:

## TOPOGRAFSKI ZNAKI

PIONIR-JI/KE (prvih 24 znakov), MLADIN-CI/KE, GAS. PRIPRAVNI-KI/CE (vsi znaki)

1.		ZGRADBA	2.		STAN, KOLIBA
3.		CERKEV Z ENIM ZVONIKOM	4.		KAPELA
5.		GRAD	6.		DALJNOVOD
7.		SLABŠI KOLOVOZ	8.		OSNOVNA PLASTNICA (IZOHIPSA)
9.		KOZOLEC	10.		KOLOVOZ
11.		OZKA STEZA, PEŠPOT	12.		UTRJENA CESTA
13.		VRTAČA	14.		POTOK OBČASNO BREZ VODE, HUDOURNIK
15.		GOZD	16.		BARAKA
17.		CERKEV Z DVEMA ALI VEČ ZVONIKI	18.		POKOPALIŠČE
19.		KAMNOLOM	20.		ŽIČNA OGRAJA
21.		ENOTIRNA ŽELEZNIŠKA PROGA	22.		SEDLO/PRELAZ
23.		MOST	24.		PODZEMNA JAMA BREZ VODE

25.	• 211	KOTA	26.		GLAVNA/ POUDARJENA PLASTNICA (IZOHIPSA)
27.		REKA ALI POTOK OŽJA OD 5 M	28.		JEZERO, MLAKA
29.		MOČNEJŠI IZVIR	30.		PREHODNO MOČVIRJE S TRSTIČJEM
31.		TRANSFORMATOR	32.		LIVADA, PAŠNIK
33.		ANTENSKI STOLP	34.		USEKI, ODKOPI IN IZKOPI NA ZEMLJIŠČU
35.		REKA S ŠIRINO OD 5 DO 10 M	36.		ŠIBKEJŠI IZVIR
37.		ZBIRALNIK VODE, VODOHRAN	38.		SIDRIŠČE
39.		SKUPINA DREVES	40.		VINOGRAD
41.		ZIDANA ALI KAMNITA OGRAJA	42.		TRIGONOMETRIČNA TOČKA Z NADMORSKO VIŠINO
43.		SAMOSTAN	44.		VODNJAK
45.		CESTA V USEKU	46.		OSAMLJEN GROB
47.		STADION ALI ŠPORTNO IGRIŠČE	48.	 HE	HIDROELEKTRARNA
49.		ENOTIRNA ELEKTRIFICIRANA ŽELEZNIŠKA PROGA	50.		PODPORNI ZID